



**КОМИТЕТ ИМУЩЕСТВЕННЫХ ОТНОШЕНИЙ  
АДМИНИСТРАЦИИ ПЕРМСКОГО МУНИЦИПАЛЬНОГО ОКРУГА**

**РЕШЕНИЕ**

о размещении объектов № 3358

Пермский край  
Пермский округ

06.11.2024

Комитет имущественных отношений администрации Пермского муниципального округа разрешает Акционерному обществу «Газпром газораспределение Пермь» (ИНН 5902183841, ОГРН 1025900512670, почтовый адрес: 614000, г. Пермь, ул. Петропавловская, 43)

размещение объекта «Газопровод давлением до 1,2 Мпа, для размещения которого не требуется разрешения на строительство»

на землях муниципальной собственности.

на срок 1 год

Местоположение: расположенных по адресу: Пермский край, м.о. Пермский, д. Мокино, ул. Сельская, к дому 13

Приложение: схема предполагаемых к использованию земель или части земельного участка.

Особые условия использования:

1) При размещении газопровода учесть параметры ширины проезда улично-дорожной сети, во избежание сужения полосы отвода дороги.

2) При условии получения разрешения на производство земляных работ.

Заместитель председателя комитета

  
(подпись, печать)

М.В. Королева



# Схема предполагаемых к использованию земель или части земельного участка

Объект: Газопровод давлением до 1,2 Мпа, для размещения которого не требуется разрешения на строительство

Местоположение: расположенных по адресу: Пермский край, Пермский м.о., д. Мокино, ул. Сельская, к дому 13

Площадь земель или части земельного участка, кв.м.: 101

Категория земель: земли населенных пунктов

Вид разрешенного использования: -









Описание границ смежных землепользователей:

От точки н1 до точки н2 - земельный участок с кадастровым номером 59:32:0790001:887

От точки н2 до точки н3 - земельный участок с кадастровым номером 59:32:0790001:915

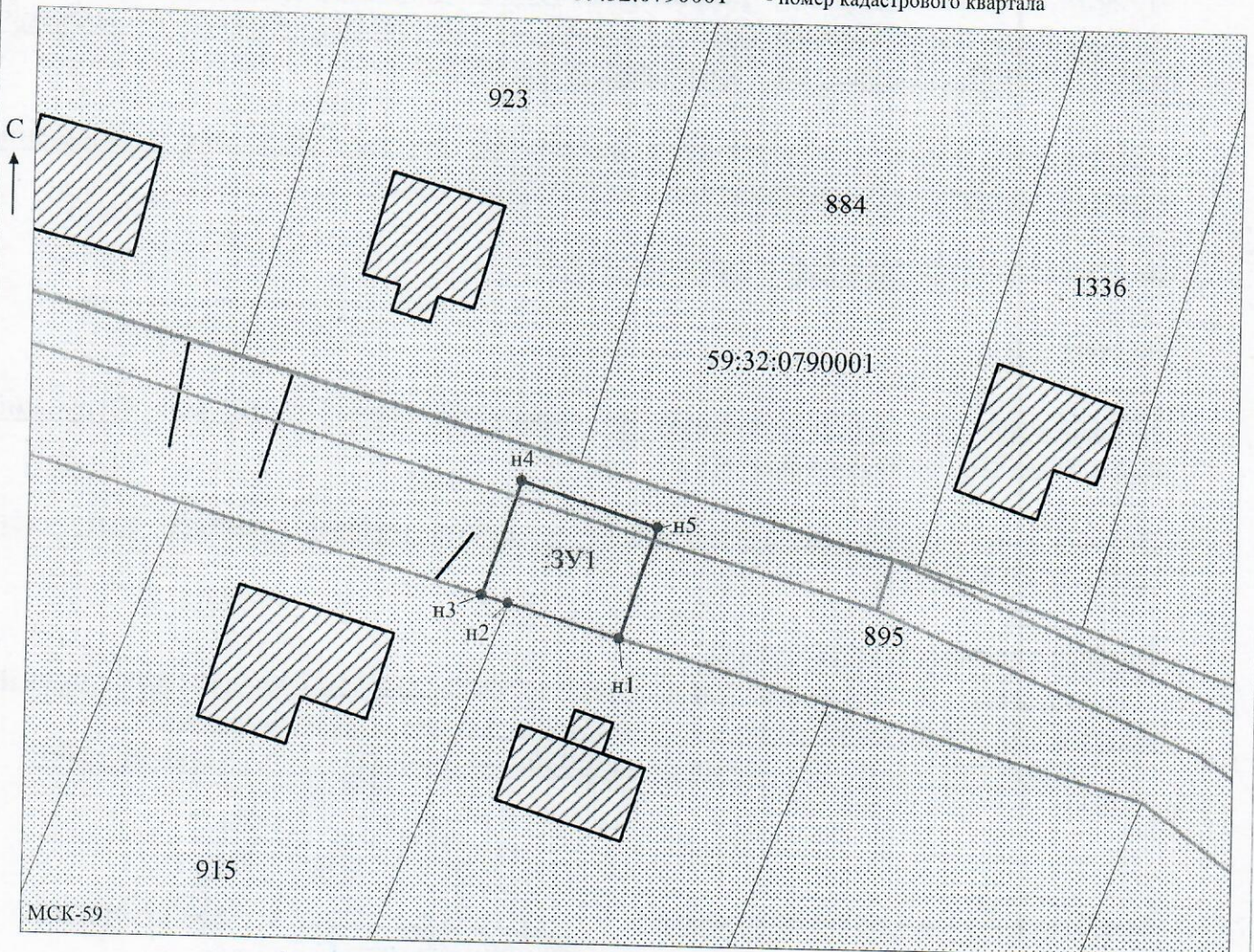
От точки н3 до точки н1 - земельный участок с кадастровым номером 59:32:0790001:895

### Условные обозначения:

-  - предполагаемый участок земель, на которых планируется размещение объекта
-  - границы и номер земельного участка, сведения о которых внесены в ЕГРН
-  - границы и номер объекта капитального строительства, сведения о которых внесены в ЕГРН
-  - граница кадастрового квартала
-  - зоны с особыми условиями использования территории, сведения о которых внесены в ЕГРН
-  - обозначение запрашиваемого земельного участка
-  - характеристическая точка границ земель или части земельного участка
-  - номер кадастрового квартала

Каталог координат, м

№ точки границы	X	Y
н1	501614.28	2212494.57
н2	501616.76	2212486.00
н3	501617.34	2212483.98
н4	501626.23	2212486.89
н5	501622.84	2212497.35
н1	501614.28	2212494.57



МСК-59

Заявитель: Захарова Е. Л. Масштаб 1:500  
 (подпись, расшифровка подписи)

МП  
 (для юридических лиц  
 и индивидуальных предпринимателей)